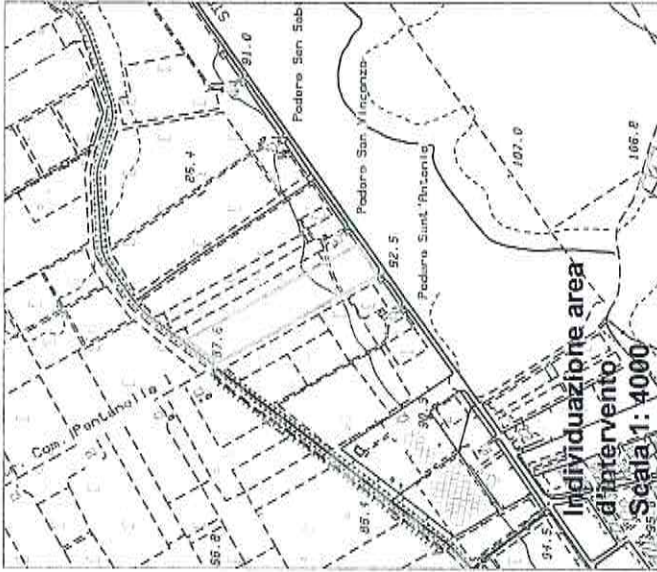
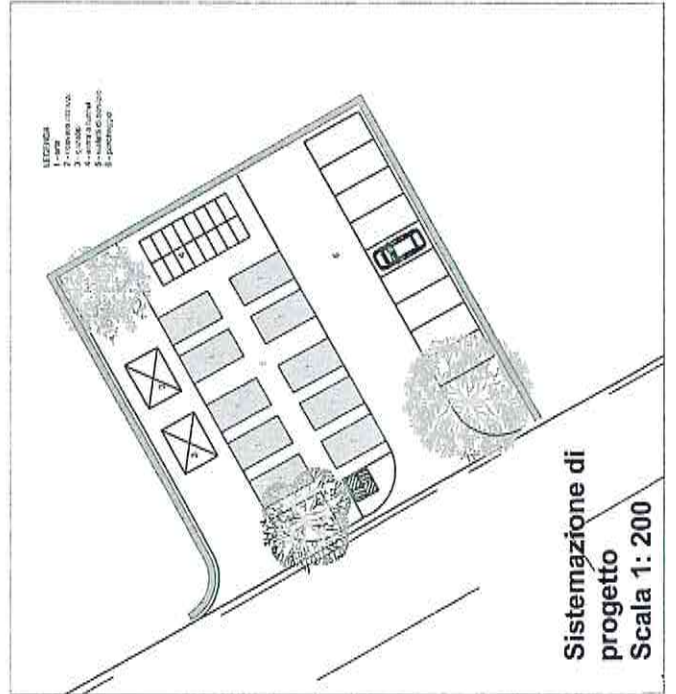


ALLEGATO N. 1

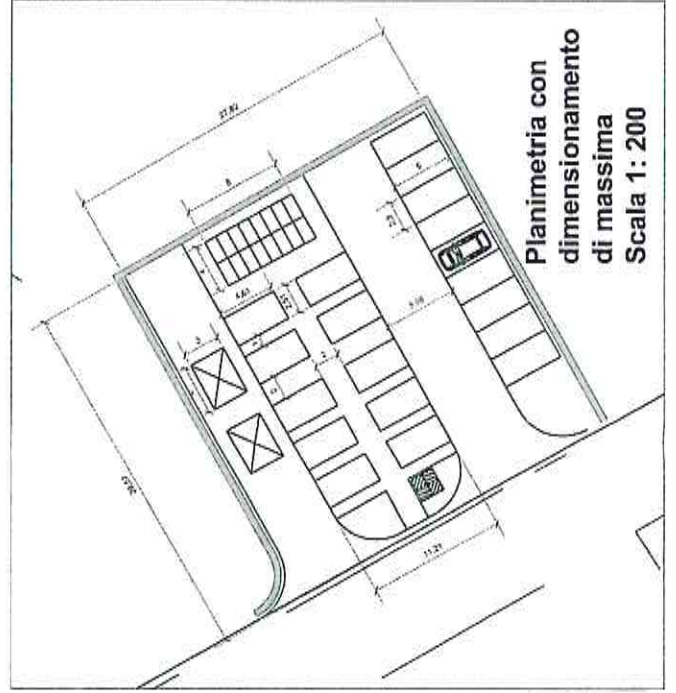


**Stralcio catastale  
(fig. 75 - p-lle 72, 217, 218)  
Scala 1: 2000**

**Individuazione area  
di intervento  
Scala 1: 4000**



**Sistemazione di  
progetto  
Scala 1: 200**



**Planimetria con  
dimensionamento  
di massima  
Scala 1: 200**

	<b>COMUNE DI CANOSA DI PUGLIA</b> provincia di Barietta - Andria - Trani	
	<b>OGGETTO</b>	GAL MURSIA PIU'  DEFINITIVO CANDIDATO A FINANZIAMENTO  Approvazione
	<b>Allegato</b>	ORTO DIDATTICO
	<b>TAV. 03</b>	
<b>Scala</b>		
<b>Varie</b>		
Progettista	Ing. Sabino Germinario arch. Claudio Mercuri	
Direttore Lavori		
Coord. Sicurezza		
Ris. Unico Proc.		